



**КОМИТЕТ ИМУЩЕСТВЕННЫХ ОТНОШЕНИЙ
АДМИНИСТРАЦИИ ПЕРМСКОГО МУНИЦИПАЛЬНОГО РАЙОНА**

РЕШЕНИЕ

о размещении объектов № 501

Пермский край
Пермский район

28.06.2021

Комитет имущественных отношений администрации Пермского муниципального района разрешает Акционерному обществу «Газпром газораспределение Пермь» (ИНН 5902183841, ОГРН 1025900512670, почтовый адрес: 614000, г. Пермь, ул. Петропавловская, 43)

размещение объекта «Газопровод давлением до 0,6 Мпа, для размещения которого не требуется разрешения на строительство»

на землях государственная собственность на которые не разграничена

на срок 1 год с 28.06.2021 г. по 27.06.2022 г.

Местоположение: Пермский край, Пермский район, Сылвенское с/п, п. Сылва, ул. Кирова, к дому 53а

Приложение: схема предполагаемых к использованию земель или части земельного участка.

Председатель комитета
имущественных отношений администрации
Пермского муниципального района

(подпись, печать)



В. Мюресов

Схема предполагаемых к использованию земель или части земельного участка

Объект: Газопровод давлением до 0,6 Мпа, для размещения которого не требуется разрешения на строительство

Местоположение: расположенных по адресу: Пермский край, Пермский район,

Сылвенское с/п, п. Сылва,
ул. Кирова, к дому 53а

Площадь земель или части земельного участка, кв.м.: 229

Категория земель: земли населенных пунктов

Вид разрешенного использования: -

Описание границ смежных землепользователей:


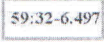



От точки н1 до точки н2 - земельный участок с кадастровым номером 59:32:0050027:13963

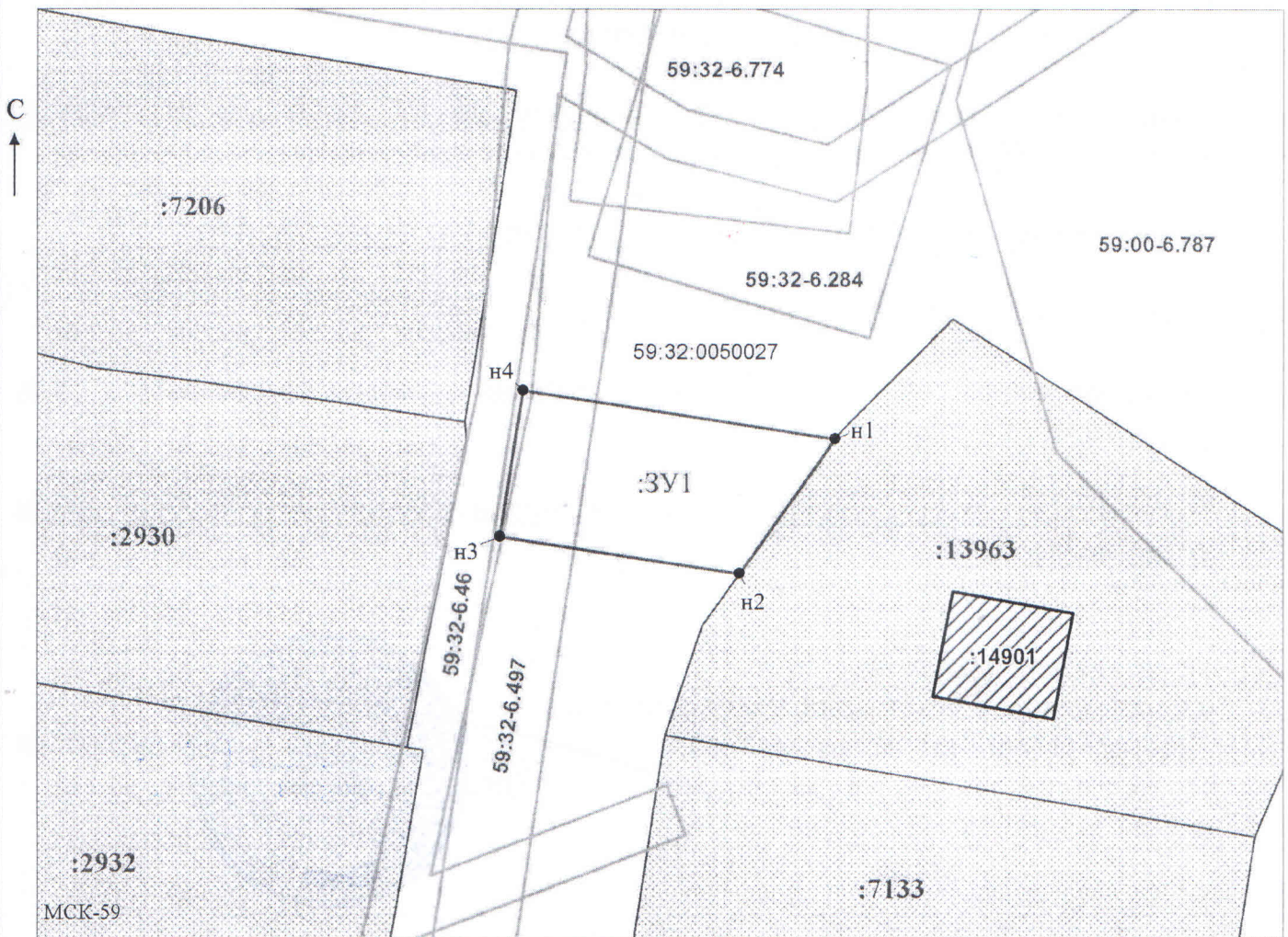
От точки н2 до точки н1 - земли общего пользования

Каталог координат, м

№ точки границы	X	Y
н1	519791.19	2262978.84
н2	519781.17	2262971.71
н3	519783.98	2262953.84
н4	519794.85	2262955.54
н1	519791.19	2262978.84

Условные обозначения:

- | | | | |
|---|---|---|--|
|  | - предполагаемый участок земель, на которых планируется размещение объекта |  | - зоны с особыми условиями использования территории, сведения о которых внесены в ЕГРН |
|  | - границы и номер земельного участка, сведения о которых внесены в ЕГРН | :3У1 | - обозначение запрашиваемого земельного участка |
|  | - границы и номер объекта капитального строительства, сведения о которых внесены в ЕГРН | ● н1 | - характерная точка границ земель или части земельного участка |
|  | - граница кадастрового квартала | 59:32:0050027 | - номер кадастрового квартала |



Масштаб 1:500
/ Егошина И.В.

Заявитель: _____ (подпись, расшифровка подписи)

МП

(для юридических лиц

и индивидуальных предпринимателей)